


Name:	WG Aichwald-Faakersee Süd 207/1643			
Status:	besteht			
Typ:	Versorgungsanlage - Trinkwasser			
Postzahl / Status:	207/1643 / aufrecht			
Sparte:	Trinkwasserversorgung durch eine Genossenschaft			
Kategorie:	1/Wasserbuch Daten aus dem Bereich Wasserbuch			
Name und Anschrift der Personen des Rechtes:	WG Aichwald-Faakersee Süd (Berechtigter) Anlagenadresse Weinbergweg 26 9582 Latschach ober dem Faaker See Karl NADRAG (Obmann/-frau) Adresse Weinbergweg 26 9582 Latschach ober dem Faaker See			
Lage:	Gde:20711 Finkenstein am Faakersee			
Erfassungsmaßstab:	digital übernommen			
Wasserrechts-Bindung:	an die Betriebsanlage gebunden			
Fristen:	Art/Urkunde	von/bis	Name	
	Bewilligungsfrist () 15-WV-878/4-2007	bis 31.08.2060		
		Leitungserrichtung HB Trpinjak-Unteraichwald		
	Fertigstellungsfrist	bis 31.12.2014		
	OS Aschem u. Leitungsverlauf; Fassung der Ischnigquellen			
	Bewilligungsfrist	bis 31.12.2090		
	OS Aschem und Leitungsverlauf; Fassung der Ischnigquellen			
Urkunden:	WG Aichwald-Faakersee Süd 207/1643			
	Nr.	Art / Verfasser	GZ / WB-Postzahl	Datum
	1	Bescheid mit Projekt (wr. Bewilligung) Landeshauptmann von Kärnten	84.160-1/I/1938 207/1643	24.09.1938
		Bau einer WVA für die Ortschaften Unter- und Oberaichwald, Faak am See, Teile der Ortschaft von Latschach, die Siedlung Neu-Ratnitz, für die Häuser längs der Bahnstation Faak und auf der "Sandbank"		
	2	Bescheid mit Ausführungsoperat (wr. Überprüfung) Landeshauptmann von Kärnten	45.286-15/1949 207/1643	24.05.1949
		Bau einer WVA für die Ortschaften Unter- und Oberaichwald, Faak am See, Teile der Ortschaft von Latschach, die Siedlung Neu-Ratnitz, für die Häuser längs der Bahnstation Faak und auf der "Sandbank"		
	3	Wasserbuchbescheid Landeshauptmann von Kärnten	76.065-10/1950 207/1643	05.09.1950
	4	Bescheid mit Projekt (wr. Bewilligung) Landeshauptmann von Kärnten	105.268-10/1951 207/1643	15.01.1952
		Errichtung einer Quellzusatzanlage (Oschem-Quelle)		
	5	Bescheid (wr. Überprüfung) Landeshauptmann von Kärnten	Wa-1462/2/1954 207/1643	14.08.1954
	Errichtung einer Quellzusatzanlage (Oschem-Quelle)			

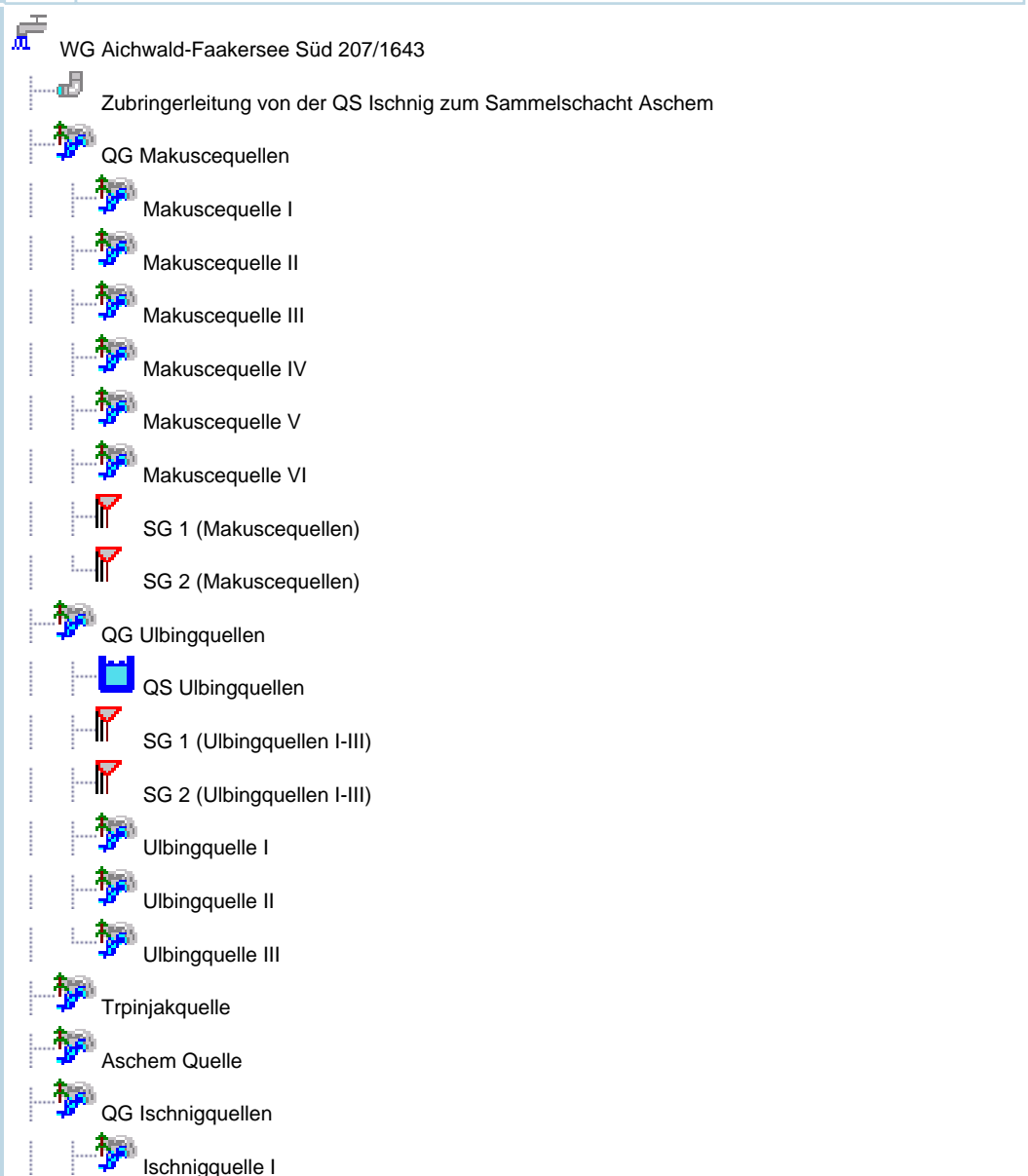
Urkunden:

Nr.	Art / Verfasser	GZ / WB-Postzahl	Datum
6	Wasserbuchbescheid Landeshauptmann von Kärnten	Wab-70-1-1955 207/1643	10.01.1955
7	Bescheid (wr. Bewilligung) BH Villach	7A 6/1955 207/1643	05.05.1955
Ortsnetzerweiterung und Ringschließung			
8	Bescheid mit Ausführungsoperat (wr. Überprüfung) BH Villach	7A 6/1955 207/1643	18.02.1957
Ortsnetzerweiterung und Ringschließung			
9	Wasserbuchbescheid Landeshauptmann von Kärnten	Wab-672/1/1958 207/1643	22.09.1958
10	Bescheid mit Projekt (wr. Bewilligung) Landeshauptmann von Kärnten	Wa-386/6/1962 207/1643	04.09.1962
Fassung und Nutzung der Ulbingquellen			
11	Bescheid mit Plan (wr. Überprüfung) Landeshauptmann von Kärnten	Wa-280/II/3/1966 207/1643	17.11.1966
Fassung der Ulbingquellen und Quellschutzgebiete			
12	Wasserbuchbescheid Landeshauptmann von Kärnten	Wab-1053/1/1966 207/1643	30.12.1966
13	Bescheid mit Projekt (wr. Bewilligung) BH Villach	7A 12/1965 207/1643	05.12.1969
Erweiterung der WVA und Errichtung des HB Oberaichwald II			
14	Wasserbuchbescheid Landeshauptmann von Kärnten	Wab-247/1/1970 207/1643	31.03.1970
15	Bescheid mit Projekt (wr. Bewilligung) Landeshauptmann von Kärnten	8W-2132/73/1972 207/1643	29.02.1972
Seeleitung - Rohrverlegung auf der Sandbank			
16	Bescheid mit Projekt (wr. Bewilligung) Landeshauptmann von Kärnten	8Wa-2132/XII/11/1979 207/1643	05.10.1979
Fassung der Makusze-Quellen			
17	Bescheid (wr. Bewilligung) Landeshauptmann von Kärnten	8Wa-2132/XII/2/1980 207/1643	04.03.1980
Zusatzanlage Makuszequellen-Dienstbarkeiten			
18	Bescheid (Berufung) Bundesministerium für Land- und Forstwirtschaft	511.006/01-I 5/1980 207/1643	25.04.1980
Zusatzanlage Makuszequellen-Dienstbarkeiten			
19.^	Bescheid mit Projekt (wr. Bewilligung) Landeshauptmann von Kärnten	8Wa-2132/XIII/2/1980 207/1643	18.02.1981
Ausbau der WVA in Faak			
20	Bescheid (wr. Überprüfung) Landeshauptmann von Kärnten	8Wa-2132/XIII/1/1983 207/1643	19.01.1984
zu Bescheid vom 18.02.1981 (Verlegung einer Leitung vom HB Oberaichwald zur bestehenden Ringleitung in Faak)			












Nr.	Art / Verfasser	GZ / WB-Postzahl	Datum
20	Bescheid (wr. Überprüfung) Landeshauptmann von Kärnten	8Wa-2132/XII/1/1983 207/1643	19.01.1984
	zu Bescheid vom 05.10.1979 (Fassung der Makuscequellen)		
	Bescheid mit Projekt (wr. Bewilligung) Landeshauptmann von Kärnten	15-WV-878/4-2007 207/1643	28.09.2007
	Leitungserrichtung HB Trpinjak-Unteraichwald		
	Bescheid mit Ausführungsoperat (wr. Überprüfung) Landeshauptmann von Kärnten	08-WV-878/2007 (001/2013) 207/1643	06.02.2013
	Leitungserrichtung HB Trpinjak-Unteraichwald		
	Bescheid mit Projekt (wr. Bewilligung) Landeshauptmann von Kärnten	08-WV-1042/2012 (010/2013) 207/1643	25.10.2013
	Neuerrichtung des QS für die sog. Aschem-Quelle und Errichtung einer Zuleitung vom QS Aschem zum HB Terpinjak		
	Bescheid mit Projekt (wr. Bewilligung) Landeshauptmann von Kärnten	08-WV-1042/2012 (014/2014) 207/1643	01.08.2014
	Fassung der Ischnigquellen 1-5 sowie Quellschutzgebiete		


Urkunden:


Baum:




Baum:


-  Ischnigquelle II
-  Ischnigquelle III
-  Ischnigquelle IV
-  Ischnigquelle V
-  Quellstube Ischnig
-  SG 1 (Ischnigquelle I-V)
-  SG 2 (Ischnigquellen I-V)
-  HB Greuth (Quellen Ulbing I-III)
-  HB Koren (Quellen Ulbing I-III, Makusce 1-6)
-  HB Oberaichwald II
-  HB Trpinjak (Aschem-Quelle, Trpinjak-Quelle)


Name:	HB Koren (Quellen Ulbing I-III, Makusce 1-6)			
Status:	besteht			
Typ:	Speicher - Hochbehälter			
Teil von:	WG Aichwald-Faakersee Süd 207/1643			
Kategorie:	1/Wasserbuch Daten aus dem Bereich Wasserbuch			
Lage:	Gde:20711 Finkenstein am Faakersee	KG:75416 Greuth	Grundstück: 591/1	
Erfassungsmaßstab:	1:5000			


Name:	HB Greuth (Quellen Ulbing I-III)			
Status:	besteht			
Typ:	Speicher - Hochbehälter			
Teil von:	WG Aichwald-Faakersee Süd 207/1643			
Kategorie:	1/Wasserbuch Daten aus dem Bereich Wasserbuch			
Anschrift:	9582 Latschach ober dem Faaker See			
Lage:	Gde:20711 Finkenstein am Faakersee	KG:75416 Greuth	Grundstück: 855/3	
Erfassungsmaßstab:	digital übernommen			


Name:	Trpinjakquelle			
Status:	besteht			
Typ:	Quelle - Quellart nicht näher bestimmt			
Teil von:	WG Aichwald-Faakersee Süd 207/1643			
Kategorie:	1/Wasserbuch Daten aus dem Bereich Wasserbuch			
Anschrift:	9582 Latschach ober dem Faaker See			
Lage:	Gde:20711 Finkenstein am Faakersee	KG:75305 Ferlach	Grundstück: 2407/2	
	östl. Worounitza ober Schottergewinnung			

Erfassungsmaßstab:	1:5000
Name:	QG Ulbingquellen
Status:	besteht
Typ:	Quelle - Quellgruppe
Teil von:	WG Aichwald-Faakersee Süd 207/1643
Kategorie:	1/Wasserbuch Daten aus dem Bereich Wasserbuch
Anschrift:	9582 Latschach ober dem Faaker See
Lage:	Gde:20711 Finkenstein am Faakersee KG:75416 Greuth östl. v.d. Ortschaft Outschena


Name:	Ulbingquelle I	
Status:	besteht	
Typ:	Quelle - Quellart nicht näher bestimmt	
Teil von:	QG Ulbingquellen (WG Aichwald-Faakersee Süd 207/1643)	
Kategorie:	1/Wasserbuch Daten aus dem Bereich Wasserbuch	
Lage:	Gde:20711 Finkenstein am Faakersee KG:75416 Greuth	Grundstück: 855/2
Erfassungsmaßstab:	digital übernommen	


Name:	Ulbingquelle II	
Status:	besteht	
Typ:	Quelle - Quellart nicht näher bestimmt	
Teil von:	QG Ulbingquellen (WG Aichwald-Faakersee Süd 207/1643)	
Kategorie:	1/Wasserbuch Daten aus dem Bereich Wasserbuch	
Lage:	Gde:20711 Finkenstein am Faakersee KG:75416 Greuth	Grundstück: 855/2
Erfassungsmaßstab:	digital übernommen	


Name:	QS Ulbingquellen	
Status:	besteht	
Typ:	Speicher - Quellsammelschacht	
Teil von:	QG Ulbingquellen (WG Aichwald-Faakersee Süd 207/1643)	
Kategorie:	1/Wasserbuch Daten aus dem Bereich Wasserbuch	
Lage:	Gde:20711 Finkenstein am Faakersee KG:75416 Greuth	Grundstück: 855/2
Erfassungsmaßstab:	digital übernommen	

Name:	Ulbingquelle III	
Status:	besteht	
Typ:	Quelle - Quellart nicht näher bestimmt	
Teil von:	QG Ulbingquellen (WG Aichwald-Faakersee Süd 207/1643)	
Kategorie:	1/Wasserbuch Daten aus dem Bereich Wasserbuch	


Lage:	Gde:20711 Finkenstein am Faakersee	KG:75416 Greuth	Grundstück: 855/2
Erfassungsmaßstab:	digital übernommen		


Name:	SG 1 (Ulbingquellen I-III)			
Status:	besteht			
Typ:	Ww. Beschränkung - engeres Schutzgebiet			
Teil von:	QG Ulbingquellen (WG Aichwald-Faakersee Süd 207/1643)			
Kategorie:	1/Wasserbuch Daten aus dem Bereich Wasserbuch			
Lage:	Gde:20711 Finkenstein am Faakersee	KG:75416 Greuth		
Erfassungsmaßstab:	1:50000			
Anmerkung:	Das engere Quellschutzgebiet für die Ulbingquellen ist im Bescheid des LH vom 17.11.1966, Zl.: Wa-280/II/3/1966 (Urkunde 11) festgelegt.			


Name:	SG 2 (Ulbingquellen I-III)			
Status:	besteht			
Typ:	Ww. Beschränkung - weiteres Schutzgebiet			
Teil von:	QG Ulbingquellen (WG Aichwald-Faakersee Süd 207/1643)			
Kategorie:	1/Wasserbuch Daten aus dem Bereich Wasserbuch			
Lage:	Gde:20711 Finkenstein am Faakersee	KG:75416 Greuth		
Erfassungsmaßstab:	1:50000			
Anmerkung:	Das weitere Quellschutzgebiet für die Ulbingquellen ist im Bescheid des LH vom 17.11.1966, Zl.: Wa-280/II/3/1966 (Urkunde 11) festgelegt.			


Name:	Aschem Quelle			
Status:	besteht			
Typ:	Quelle - Quellart nicht näher bestimmt			
Teil von:	WG Aichwald-Faakersee Süd 207/1643			
Kategorie:	1/Wasserbuch Daten aus dem Bereich Wasserbuch			
Anschrift:	9581 Ledenitzen			
Lage:	Gde:20711 Finkenstein am Faakersee	KG:75305 Ferlach	Grundstück: 2417/1	
	südöstl. Quelle Trpinjak			
Erfassungsmaßstab:	1:5000			


Name:	QG Makuscequellen			
Status:	besteht			
Typ:	Quelle - Quellgruppe			
Teil von:	WG Aichwald-Faakersee Süd 207/1643			
Kategorie:	1/Wasserbuch Daten aus dem Bereich Wasserbuch			
Lage:	Gde:20711 Finkenstein am Faakersee	KG:75416 Greuth	Grundstück: 892/30	
	nördl. am Fuße d. Mittagkogels			


Name:	Makuscequelle I			
Status:	besteht			
Typ:	Quelle - Quellart nicht näher bestimmt			
Teil von:	QG Makuscequellen (WG Aichwald-Faakersee Süd 207/1643)			
Kategorie:	1/Wasserbuch Daten aus dem Bereich Wasserbuch			
Lage:	Gde:20711 Finkenstein am Faakersee	KG:75416 Greuth	Grundstück: 892/30	
Erfassungsmaßstab:	grundstücksgenau			


Name:	Makuscequelle II			
Status:	besteht			
Typ:	Quelle - Quellart nicht näher bestimmt			
Teil von:	QG Makuscequellen (WG Aichwald-Faakersee Süd 207/1643)			
Kategorie:	1/Wasserbuch Daten aus dem Bereich Wasserbuch			
Lage:	Gde:20711 Finkenstein am Faakersee	KG:75416 Greuth	Grundstück: 892/30	
Erfassungsmaßstab:	grundstücksgenau			


Name:	Makuscequelle III			
Status:	besteht			
Typ:	Quelle - Quellart nicht näher bestimmt			
Teil von:	QG Makuscequellen (WG Aichwald-Faakersee Süd 207/1643)			
Kategorie:	1/Wasserbuch Daten aus dem Bereich Wasserbuch			
Lage:	Gde:20711 Finkenstein am Faakersee	KG:75416 Greuth	Grundstück: 892/30	
Erfassungsmaßstab:	grundstücksgenau			


Name:	Makuscequelle IV			
Status:	besteht			
Typ:	Quelle - Quellart nicht näher bestimmt			
Teil von:	QG Makuscequellen (WG Aichwald-Faakersee Süd 207/1643)			
Kategorie:	1/Wasserbuch Daten aus dem Bereich Wasserbuch			
Lage:	Gde:20711 Finkenstein am Faakersee	KG:75416 Greuth	Grundstück: 892/30	
Erfassungsmaßstab:	grundstücksgenau			

Name:	Makuscequelle V			
Status:	besteht			
Typ:	Quelle - Quellart nicht näher bestimmt			
Teil von:	QG Makuscequellen (WG Aichwald-Faakersee Süd 207/1643)			
Kategorie:	1/Wasserbuch Daten aus dem Bereich Wasserbuch			
Lage:	Gde:20711 Finkenstein am Faakersee	KG:75416 Greuth	Grundstück: 892/30	
Erfassungsmaßstab:	grundstücksgenau			

Name:	Makuscequelle VI			
Status:	besteht			
Typ:	Quelle - Quellart nicht näher bestimmt			
Teil von:	QG Makuscequellen (WG Aichwald-Faakersee Süd 207/1643)			
Kategorie:	1/Wasserbuch Daten aus dem Bereich Wasserbuch			
Lage:	Gde:20711 Finkenstein am Faakersee	KG:75416 Greuth	Grundstück: 892/30	
Erfassungsmaßstab:	grundstücksgenau			

Name:	SG 1 (Makuscequellen)			
Status:	besteht			
Typ:	Ww. Beschränkung - engeres Schutzgebiet			
Teil von:	QG Makuscequellen (WG Aichwald-Faakersee Süd 207/1643)			
Kategorie:	1/Wasserbuch Daten aus dem Bereich Wasserbuch			
Lage:	Gde:20711 Finkenstein am Faakersee	KG:75416 Greuth		
Erfassungsmaßstab:	1:5000			
Anmerkung:	engeres Quellschutzgebiet für die Makuscequellen festgelegt im Bescheid des LH vom 05.10.1979, Zl.: 8Wa-2132/XII/11/1979 (Urkunde 16)			


Name:	SG 2 (Makuscequellen)			
Status:	besteht			
Typ:	Ww. Beschränkung - weiteres Schutzgebiet			
Teil von:	QG Makuscequellen (WG Aichwald-Faakersee Süd 207/1643)			
Kategorie:	1/Wasserbuch Daten aus dem Bereich Wasserbuch			
Lage:	Gde:20711 Finkenstein am Faakersee	KG:75416 Greuth		
Erfassungsmaßstab:	1:5000			
Anmerkung:	weiteres Quellschutzgebiet für die Makuscequellen festgelegt im Bescheid des LH vom 05.10.1979, Zl.: 8Wa-2132/XII/11/1979 (Urkunde 16)			


Name:	HB Oberaichwald II			
Status:	besteht			
Typ:	Speicher - Hochbehälter			
Teil von:	WG Aichwald-Faakersee Süd 207/1643			
Kategorie:	1/Wasserbuch Daten aus dem Bereich Wasserbuch			
Anschrift:	9582 Latschach ober dem Faaker See			
Lage:	Gde:20711 Finkenstein am Faakersee	KG:75426 Latschach am Faakersee	Grundstück: 851/4	
	Waldgebiet neben HB Oberaichwald I			
Erfassungsmaßstab:	1:5000			
Anmerkung:	(Makusce 1-6, Ulbing I-III, Trpinjak, Aschem)			


Name:	HB Trpinjak (Aschem-Quelle, Trpinjak-Quelle)			
Status:	besteht			


Typ:	Speicher - Hochbehälter		
Teil von:	WG Aichwald-Faakersee Süd 207/1643		
Kategorie:	1/Wasserbuch Daten aus dem Bereich Wasserbuch		
Anschrift:	9581 Ledenitzen		
Lage:	Gde:20711 Finkenstein am Faakersee	KG:75305 Ferlach	Grundstück: 2407/2
	Steilhang, Karstgebiet neben Trpinjakqu.		
Erfassungsmaßstab:	digital übernommen		


Name:	QG Ischnigquellen		
Status:	besteht		
Typ:	Quelle - Quellgruppe		
Teil von:	WG Aichwald-Faakersee Süd 207/1643		
Kategorie:	1/Wasserbuch Daten aus dem Bereich Wasserbuch		
Lage:	Gde:20711 Finkenstein am Faakersee	KG:75416 Greuth	
Art und Umfang des Wasserrechtes:	WG Aichwald-Faakersee Süd 207/1643 - QG Ischnigquellen Entnahme 10 l/s (Höchstmenge)		


Name:	Ischnigquelle I			
Status:	besteht			
Typ:	Quelle - Quellart nicht näher bestimmt			
Teil von:	QG Ischnigquellen (WG Aichwald-Faakersee Süd 207/1643)			
Kategorie:	1/Wasserbuch Daten aus dem Bereich Wasserbuch			
Lage:	Gde:20711 Finkenstein am Faakersee	KG:75416 Greuth	Grundstück: 762/4	
Erfassungsmaßstab:	1:5000			


Name:	Ischnigquelle II			
Status:	besteht			
Typ:	Quelle - Quellart nicht näher bestimmt			
Teil von:	QG Ischnigquellen (WG Aichwald-Faakersee Süd 207/1643)			
Kategorie:	1/Wasserbuch Daten aus dem Bereich Wasserbuch			
Lage:	Gde:20711 Finkenstein am Faakersee	KG:75416 Greuth	Grundstück: 762/4	
Erfassungsmaßstab:	1:5000			


Name:	Ischnigquelle III			
Status:	besteht			
Typ:	Quelle - Quellart nicht näher bestimmt			
Teil von:	QG Ischnigquellen (WG Aichwald-Faakersee Süd 207/1643)			
Kategorie:	1/Wasserbuch Daten aus dem Bereich Wasserbuch			
Lage:	Gde:20711 Finkenstein am Faakersee	KG:75416 Greuth	Grundstück: 762/4	
Erfassungsmaßstab:	1:5000			

Name:	Ischnigquelle IV			
Status:	besteht			
Typ:	Quelle - Quellart nicht näher bestimmt			
Teil von:	QG Ischnigquellen (WG Aichwald-Faakersee Süd 207/1643)			
Kategorie:	1/Wasserbuch Daten aus dem Bereich Wasserbuch			
Lage:	Gde:20711 Finkenstein am Faakersee	KG:75416 Greuth	Grundstück: 762/4	
Erfassungsmaßstab:	1:5000			


Name:	Ischnigquelle V			
Status:	besteht			
Typ:	Quelle - Quellart nicht näher bestimmt			
Teil von:	QG Ischnigquellen (WG Aichwald-Faakersee Süd 207/1643)			
Kategorie:	1/Wasserbuch Daten aus dem Bereich Wasserbuch			
Lage:	Gde:20711 Finkenstein am Faakersee	KG:75416 Greuth	Grundstück: 938/2	
Erfassungsmaßstab:	1:5000			

Name:	SG 1 (Ischnigquelle I-V)			
Status:	besteht			
Typ:	Ww. Beschränkung - engeres Schutzgebiet			
Teil von:	QG Ischnigquellen (WG Aichwald-Faakersee Süd 207/1643)			
Kategorie:	1/Wasserbuch Daten aus dem Bereich Wasserbuch			
Lage:	Gde:20711 Finkenstein am Faakersee	KG:75416 Greuth		
Erfassungsmaßstab:	1:5000			
Anmerkung:	engeres Quellschutzgebiet für die Ischnigquelle I-V			

Name:	SG 2 (Ischnigquellen I-V)			
Status:	besteht			
Typ:	Ww. Beschränkung - weiteres Schutzgebiet			
Teil von:	QG Ischnigquellen (WG Aichwald-Faakersee Süd 207/1643)			
Kategorie:	1/Wasserbuch Daten aus dem Bereich Wasserbuch			
Lage:	Gde:20711 Finkenstein am Faakersee	KG:75416 Greuth		
Erfassungsmaßstab:	1:5000			
Anmerkung:	weiteres Quellschutzgebiet für die Ischnigquelle I-V			

Name:	Quellstube Ischnig			
Status:	besteht			
Typ:	Speicher - Quellsammelschacht			
Teil von:	QG Ischnigquellen (WG Aichwald-Faakersee Süd 207/1643)			
Kategorie:	1/Wasserbuch Daten aus dem Bereich Wasserbuch			

Lage:	Gde:20711 Finkenstein am Faakersee	KG:75305 Ferlach	Grundstück: 2533/26
Erfassungsmaßstab:	1:5000		

Name:	Zubringerleitung von der QS Ischnig zum Sammelschacht Aschem		
Status:	besteht		
Typ:	Leitung - Wasserversorgung		
Teil von:	WG Aichwald-Faakersee Süd 207/1643		
Kategorie:	1/Wasserbuch Daten aus dem Bereich Wasserbuch		
Lage:	Gde:20711 Finkenstein am Faakersee	KG:75305 Ferlach	
	Gde:20711 Finkenstein am Faakersee	KG:75416 Greuth	
Erfassungsmaßstab:	1:5000		

Amt der Kärntner Landesregierung
 Abt. 8 - Umwelt, Wasser und Naturschutz
 Flatschacher Straße 70, 9020 Klagenfurt am Wörthersee
[eMail: Abt8.Wasserwirtschaft@ktn.gv.at](mailto:Abt8.Wasserwirtschaft@ktn.gv.at)
www.wasser.ktn.gv.at